

MUNICIPAL ESPAÑA

Teruel (España)



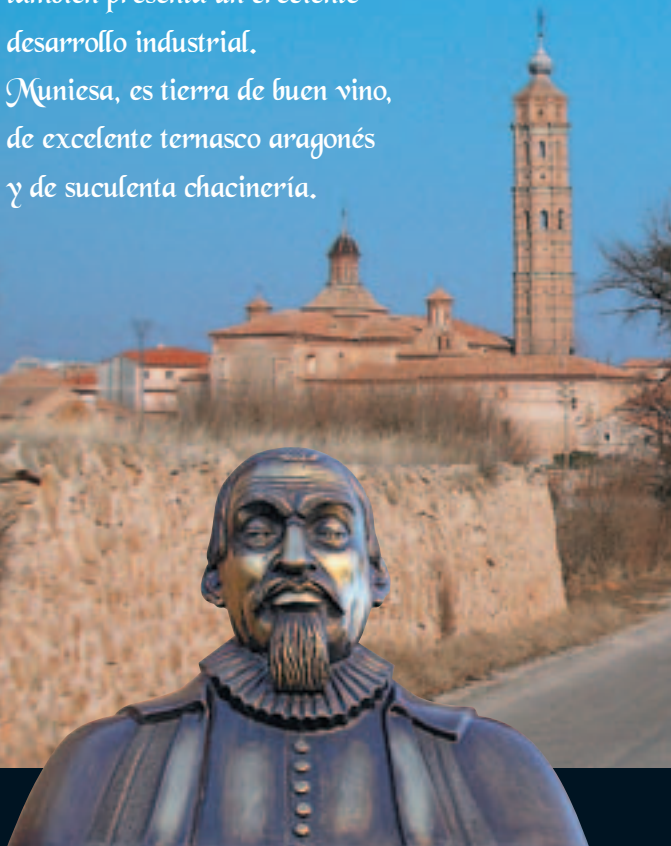
Muniesa

es un municipio turolense perteneciente a la comarca de "Las Cuencas Mineras".

Dos esbeltas torres de estilo mudéjar recortan y distinguen su perfil singular en el vasto llano.

Sustentado en la agricultura y en la ganadería, también presenta un creciente desarrollo industrial.

Muniesa, es tierra de buen vino, de excelente ternasco aragonés y de succulenta chacinería.

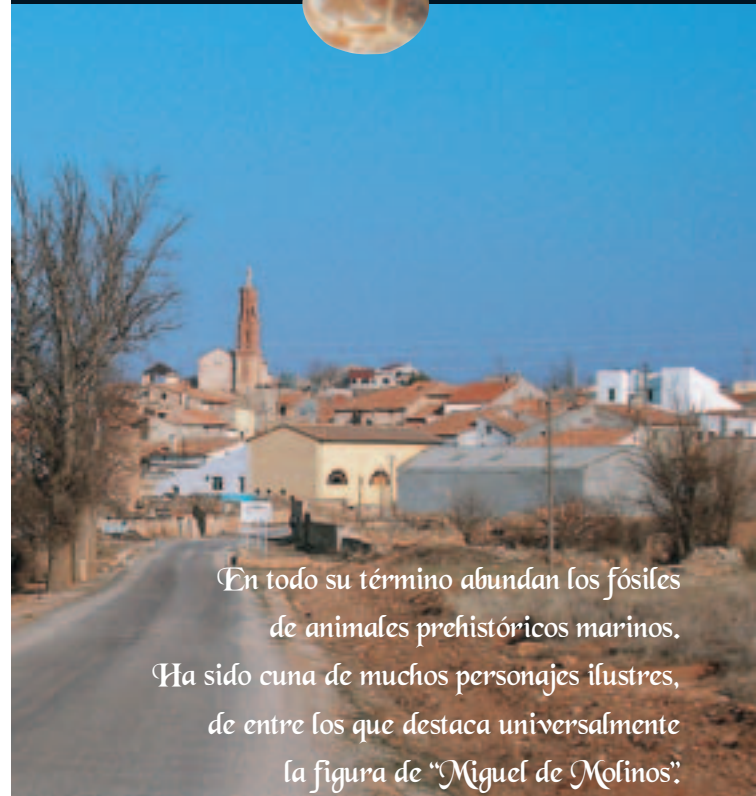


miguel de molinos
(1628-1696)

Ilustrísimo hijo de Muniesa.

Sacerdote e intelectual destacado universalmente.

Autor de la "Guía Espiritual" (1675), entre otras obras místicas de enorme interés histórico y literario.



En todo su término abundan los fósiles de animales prehistóricos marinos. Ha sido cuna de muchos personajes ilustres, de entre los que destaca universalmente la figura de "Miguel de Molinos". Está dotada de servicios oficiales, sanitarios, comerciales, hosteleros y de ocio. Mas su auténtico valor reside en su gente; residentes y allegados hacen de Muniesa un grato e incomparable

Lugar de Encuentro



1 San Lorenzo.

Imagen del Patrón de Muniesa, en cuyo honor se celebran las fiestas patronales el 10 de agosto.

2 Iglesia de Nra. Sra. de la Asunción.


Detalle de la puerta principal.

3 Torre mudéjar (s. XVI).

Declarada, junto a la iglesia, "Monumento Nacional" (en 1931) y "Patrimonio de la Humanidad" por la UNESCO (en 2001).

4 Ermita de Nra. Sra. de la Aliaga.

Capilla-portal de estilo barroco (s. XVIII). Su arco pudo servir antiguamente de entrada del muro de la localidad. Hoy, se halla sumida en pleno casco urbano.



5 Ermita de San Antón, lavaderos y fuente "de los tres caños".

6 Detalle de la fuente.

7 Casa Aranguren.
"Palacio aragonés" de estilo renacentista (s. XVII). Existe una réplica suya en el "Pueblo Español" de Palma de Mallorca.



8 Presa Romana (s. I-II).
Conocida como "Pared de los Moros" desde los tiempos de la reconquista en el siglo XII.



9 Sagrado Corazón de Jesús.
Estatua que culmina Santa Bárbara.

10 Ermita de Santa Bárbara.
Del siglo XVIII, ubicada en la parte más alta del pueblo, su torre mudéjar es otro emblema de la localidad.

11 Semana Santa.
La cofradía del "Santísimo Sacramento" y la del "Santo Rosario y de la Virgen de los Dolores", emocionan en Muniesa, con sus pasos, bombos y tambores.





Muniesa se ubica al norte de la provincia de Teruel, en su límite con la provincia de Zaragoza.

Dista 80 km de Zaragoza por la carretera A-222 y 100 km de Teruel por las carreteras A-222 y N-420.

Dispone de líneas regulares de Autobús que la comunican con Zaragoza, Teruel y Alcañiz.

Información más completa en:

www.muniesa.org

EDITA



Ayuntamiento de Muniesa

COLABORAN

